











MARY WEST TRAIL MAP

CARTE DES SENTIERS MARY WEST

LEGEND / LÉGENDE

-  Nature Conservancy of Canada Property / *Limite de la propriété de CNC*
-  Trail Access / *Entrée du sentier*
-  Parking / *Stationnement*
-  Trail Junction / *Croisée des sentiers*
-  Road / *Rue*
-  Stream / *Ruisseau*
-  Wetland / *Milieu humide*
-  Grassland / *Prairie*
-  Wooded Area / *Secteur boisé*
- Trails**
-  Forest Trail (1.3 km) / *Sentier de la forêt (1,3 km)*
-  Gitigaan Trail (850 m) / *Sentier Gitigaan (850 m)*
-  Creekside Loop (650 m) / *Boucle du ruisseau (650 m)*
-  Connector Trail (15 m) / *Sentier de raccordement (15 m)*

Disclaimer: This map is illustrative only. Do not rely on it as being a precise indicator of privately-owned land, routes, locations of features, nor as a guide to navigation. This map may contain omissions or errors. Not survey grade.

Avertissement: Cette carte est une illustration qui ne doit pas servir d'indicateur précis des limites de terrains privés, des tracés, de localisation d'éléments ou pour des fins d'orientation. Elle peut contenir des omissions ou des erreurs. Sa précision n'est pas optimale.

Data Sources: Nature Conservancy of Canada - Ontario Region, 2023; Ontario Ministry of Natural Resources and Forestry, 2023.

Sources des données: Conservation de la nature Canada, 2023; Ministère des Richesses naturelles et de la Foresterie, 2023.

