

DES NOUVELLES DE L'INITIATIVE CORRIDORS ÉCOLOGIQUES

À l'intention des membres du comité de suivi et des conseillers du projet

Corridors écologiques : une stratégie d'adaptation aux changements climatiques

BULLETIN # 2 - mai 2019

Rédigé par Conservation de la nature en collaboration avec Éco-corridors Laurentiens, Conseil régional de l'environnement Centre-du-Québec, Corridor appalachien, Horizon-Nature Bas-Saint-Laurent, l'Initiative *Staying Connected*, Nature-Action Québec.

Faits saillants octobre 2018 à mai 2019

Dans l'optique de maintenir l'enthousiasme de la cinquantaine d'experts et des parties prenantes impliquées à ce jour sur ce projet de corridors écologiques et de maximiser les retombées du projet, CNC a organisé des ateliers de co-construction avec les maîtres d'œuvre et les membres du comité conseil entre octobre et décembre 2018. Mme Saleema Hutchinson, conseillère en développement collectif à Communagir, a accompagné CNC dans l'identification de pratiques de collaboration qui favorisent la conservation de corridors écologiques et la mobilisation nécessaire au maintien de la connectivité dans le sud du Québec. Suite à ces ateliers, une nouvelle structure de collaboration a été adoptée à l'unanimité par les maîtres d'œuvre et les membres du comité conseil.

Nouveau logo

Nous sommes heureux de vous présenter le nouveau logo du projet. Ce logo sera dorénavant utilisé dans toutes les publications en lien avec le projet. La réalisation de ce logo a été possible grâce à la participation des maîtres d'œuvre et des membres du Comité de suivi.



Corridors écologiques
Collaborations 2017-2020



Une stratégie d'adaptation aux
Changements climatiques

Une initiative en faveur de la
connectivité territoriale avec l'implication
des MRC /municipalités;
Propriétaires de lots boisés et agriculteurs;
Partenaires locaux et citoyens

Corridors écologiques
est coordonné par



Visitez notre Carte récit
Kateri.monticone@conservationdelanature.ca

Corridors écologiques: Une solution aux changements climatiques

Les passages fauniques s'intègrent à des corridors écologiques, dans une perspective globale de connectivité des milieux naturels. Le projet de la route 175, à laquelle on a intégré plus d'une trentaine de passages fauniques, fait figure d'exemple au Québec.



CORRIDORS ÉCOLOGIQUES: ADAPTATION AUX CHANGEMENTS CLIMATIQUES

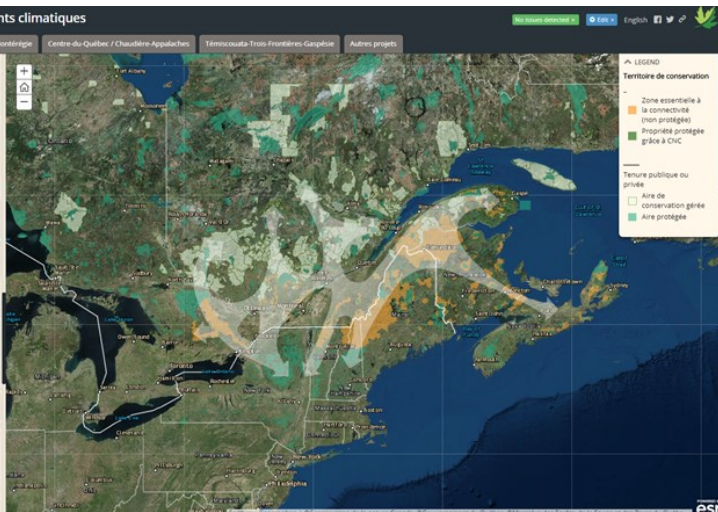
En collaboration avec plusieurs organismes, Conservation de la nature Canada (CNC) coordonne et met en oeuvre un projet visant à conserver les corridors écologiques d'importance dans le sud du Québec, tout en mobilisant la population à leur sauvegarde. Pour en apprendre davantage sur les 5 zones de connectivité de ce projet, visitez les différents onglets de ce site.

Équipe de mise en oeuvre

Huit partenaires travaillent sur ce projet d'envergure avec CNC et mènent des actions concrètes sur le territoire :

- Conseil régional de l'environnement du Centre-du-Québec
- Corridor appalachien
- Deux pays, une forêt
- Éco-Corridors Laurentiens
- Horizon-Nature Bas-Saint-Laurent
- L'Initiative *Staying Connected*
- Nature-Action Québec
- Jochem Jaeger de l'Université Concordia

En plus de ces partenaires, CNC travaille avec plus de 50 experts ou parties



Une **carte-récit en français et en anglais** est maintenant disponible. Cette carte a été créée afin de présenter l'initiative et de mettre en valeur les projets de connectivité au Québec et transfrontalier.

Merci de la partager dans vos réseaux et d'inviter vos partenaires à y ajouter leur projet de connectivité!

Carte-récit bilingue

Vous avez des questions ? Veuillez communiquer avec Kateri Monticone, coordonnatrice du projet.

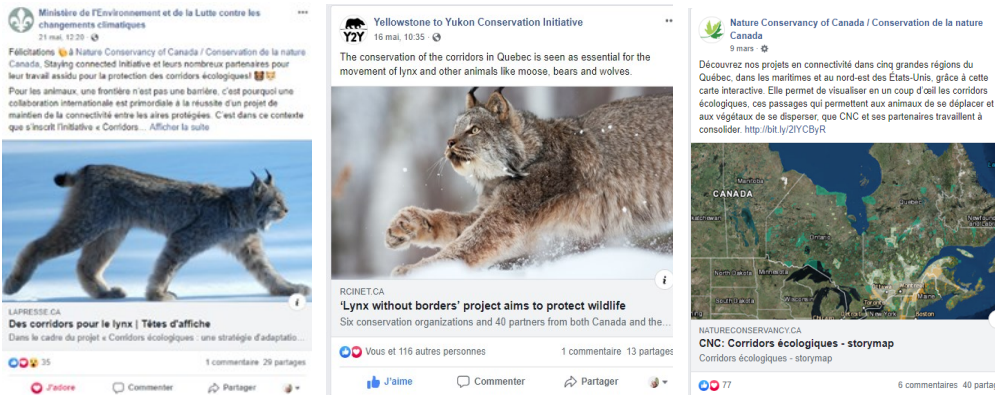
kateri.monticone@conservationdelanature.ca

Promotion dans les médias et les événements

Réseaux sociaux

Une quinzaine de publications spécifiques au projet ont été publiées sur Facebook.

Merci à tous ceux qui ont fait la promotion du projet via les réseaux sociaux !



Couverture médiatique

Deux communiqués de presse ont été publiés au cours de la période couverte par ce bulletin:

Le **14 janvier 2019** : Le communiqué a été publié sur 7 plateformes électroniques, 2 journaux, 4 entrevues radio, 1 entrevue télévision et 1 entrevue téléphonique menant à un article électronique.

Le **8 mai 2019** : le communiqué a permis une couverture médiatique impressionnante avec plus de 140 coupures de presse à travers le pays et les États-Unis (Ex. [La Presse](#)). Cette nouvelle a été mentionnée dans l'infolettre de l'[Association forestière du Sud du Québec](#) et dans la revue de presse de la [Fédération des producteurs forestiers du Québec](#). **Merci!**

Présentations

Le projet a été présenté une vingtaine de fois lors de congrès, de webinaires, de rencontres avec les municipalités et d'événements grand public.



M. André Gravel—DOMTAR (Carrefour Forêt 2019)

Les participants à l'événement de l'Initiative Staying Connected

Publications

Publication du Naturaliste Canadien décembre 2018 : le numéro d'hiver 2018 est entièrement consacré aux actes du colloque sur l'écologie routière et l'adaptation aux changements climatiques. Un article présente le projet (p.107-112).

Une dizaine de mentions dans les infolettres, bulletins et site web des maîtres d'œuvre et des membres du Comité de suivi.



Au sommaire

- COMMUNITÉ ET ÉCONOMIE DANS UN MONDE EN CHANGEMENT
- ÉCOLOGIE ROUTIÈRE: PROPOSER POUR LE QUÉBEC
- LES ROUTES ET LA CLIMATE
- COMMUNITÉ AQUATIQUE ET GESTION DES SALES AU QUÉBEC
- ANNULÉS: 2018 ANNULÉS EN 2019

Création de pages internet

[Conseil régional de l'environnement Centre-du-Québec](#)

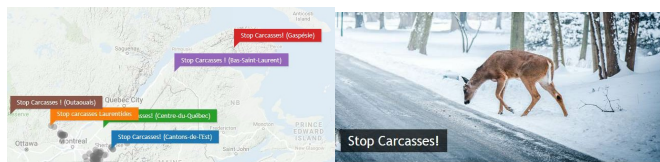
[Conservation de la nature](#)

[Corridor appalachien](#)

[Horizon-Nature Bas-Saint-Laurent](#)

La science citoyenne associée à la connectivité

[Stop carcasses](#) est maintenant disponible dans chaque zone de connectivité. Merci de partager cette bonne nouvelle dans vos réseaux!



Un nouvel outil de science citoyenne a été mis en place en collaboration avec la Fiducie foncière de la vallée Ruitter: [Pistage Québec](#)

Ateliers de co-création et rencontres avec le public cible

Jusqu'à présent, plus de 350 représentants municipaux et propriétaires ont été rejoints dans le cadre de ce projet.

Les ateliers de co-création ont été organisés dans 3 des 5 zones de connectivité (Laurentides/Outaouais, Trois-Frontières/Témiscouata/Gaspésie et Centre-du-Québec) et ont permis de développer une vision commune et spécifique pour la zone visée, d'identifier des obstacles à l'atteinte de cette vision et des stratégies qui feront partie d'un plan d'action 2020-2025.

Une vingtaine de participants de diverses institutions étaient présents à chacun de ces ateliers.

Création d'une boîte à outils pour favoriser l'engagement du public cible dans la mise en place et la protection de corridors écologiques.

Les boîtes à outils pour les MRC/Municipalités, les intervenants forestiers et le grand public sont en cours de développement.

Activités de transfert de connaissances et de formations destinées au public cible et adaptées aux réalités de chaque zone de connectivité.

- 31 octobre 2019 : Conférence sur l'importance des milieu naturels et de leur connectivité et Conférence sur la façon d'appliquer les concepts de connectivité en milieu agricole (Lanaudière—Corridor Forestier du Grand Coteaux). 23 participants
- 22 janvier 2019 : Conférence sur la résilience et la santé future de la forêt québécoise donnée par Christian Messier (Laurentides). 24 participants
- 16 février 2019 : Formation d'initiation au pistage faunique (Laurentides). 20 participants
- 24 avril 2019 : Formation municipale : biodiversité, connectivité et intégrité écosystémique (Laurentides). 31 participants.

Projets de conservation avec les municipalités et les propriétaires.

À ce jour, près de 2 000 ha de terrain d'importance pour la connectivité ont été protégés. Des projets de suivi faunique avec l'aide de caméras sont en cours en Estrie, en Gaspésie et dans les Laurentides.

Fiches à télécharger sur le web

[La connectivité](#)

[L'adaptation aux changements climatiques](#)



Tableau résumé des résultats du projet

Zones de connectivité	Nombre de propriétaires rencontrés	Nombre de représentants municipaux rencontrés	Superficie protégée au cours du projet (ha)
	2017-2019	2017-2019	2017-2019
Laurentides/Outaouais	77	36	1 386
Gaspésie Trois-Frontières/ Témiscouata	13	26	27.16
Estrie / Montérégie	27	97	352
Corridors forestiers Grand-Coteau	10	30	0
Centre-du-Québec	32	33	20
TOTAL	159	222	1785.16

À venir au cours des prochains mois

Les efforts des prochains mois se concentreront sur le rayonnement du projet et sur la recherche de financement afin d'assurer une phase 2 à cette initiative. L'appui des membres du comité de suivi à ce niveau est primordial.

L'équipe de mise en œuvre poursuit ses activités de mobilisation et d'engagement des MRC/municipalités, propriétaires de lots boisés, agriculteurs et grand public et la consolidation d'un plan d'action pour les 5 prochaines années en collaboration avec leurs réseaux d'intervenants locaux.



**Corridors
écologiques**



Les maîtres d'oeuvre

Félicitations maîtres d'oeuvre pour vos actions et un GRAND MERCI aux membres du Comité de suivi et aux conseillers pour votre implication! Merci également à nos bailleurs de fonds.

Financé par

